








PARCO NAZIONALE DELLA MAJELLA: SENTIERI DELLE CAPANNE IN PIETRA A SECCO						CP -	SU QUESTO SENTIERO, ANCHE:		
Percorso (Inizio – Intermedio - Fine)	Lungh. (km)	Diff.	Salita\Discesa (m)	Tempo	denominazione percorso	MANUTENZIONE A CURA: ENTE / ASSOCIAZIONE		MTB	IPPOVIA
CP1	7,120				Anello della Cerratina		ASS. "PER LA MAJELLA" - Lettomanoppello (PE)		
CP2	4,170				Anello di Colle Astoro				
CP3	7,250				Anello di Colle della Civita				
CP4	8,320				Anello di Decontra / Valle Giumentina				
CP5	5,770				Anello di Piana delle Cappelle				

CP6	3,580				Valle dei fontanili				
CP7	6,490				Anello di Passo San Leonardo				
CP8	1,890				Fonte Tettone - Majelletta				
	42,700								